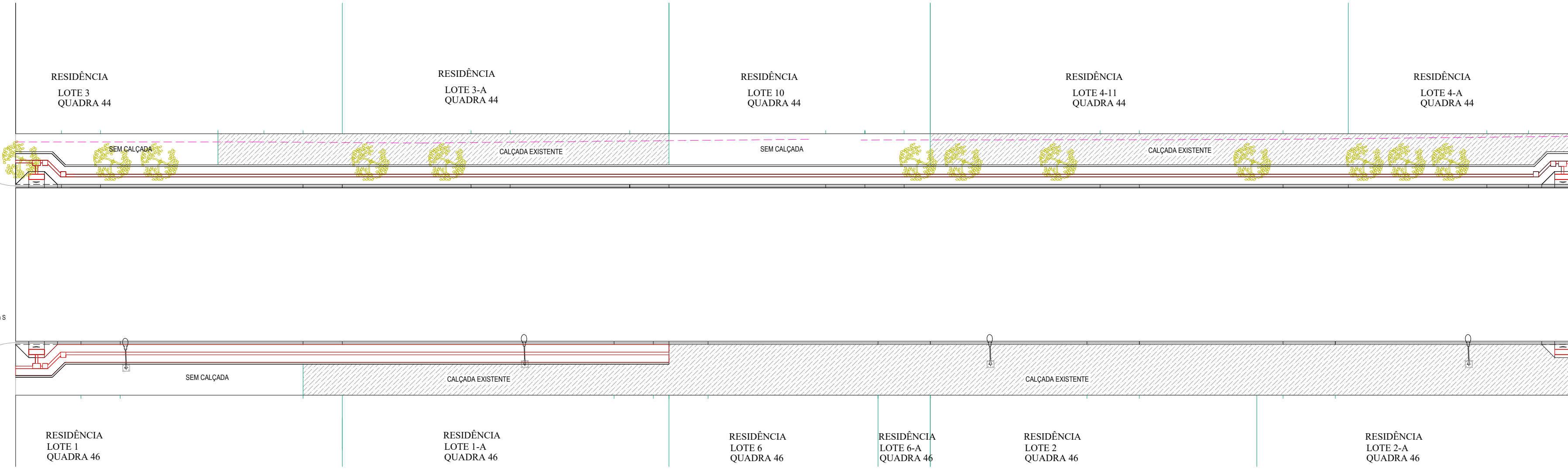


CHÁCARA 19-AA  
CERÂMICA PASCOALI  
INDÚSTRIA

RUA GUAIARACÁS


COORDENADA UTM  
2177748,94m E - 7158175,41m S



COORDENADA UTM  
2177750,96m E - 7158141,73m S

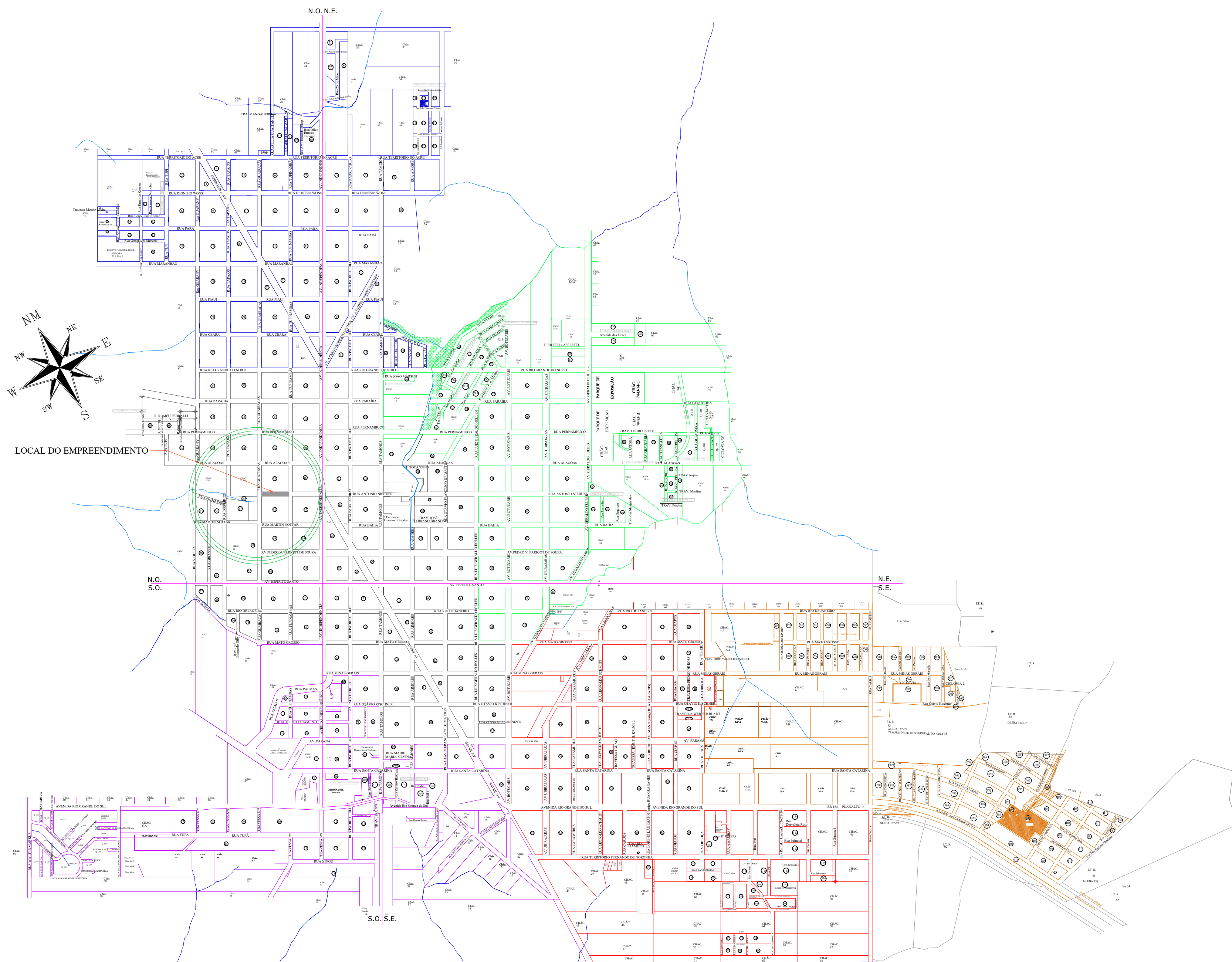
RUA TUPINAMBÁS

RUA ANTONIO NIEHUES



### MAPA DE OCUPAÇÃO DE LOTES LINDEIROS (11 LOTES)

Escala: 1/250



### PLANTA DE LOCALIZAÇÃO EM RELAÇÃO AO PERÍMETRO URBANO

Sem Escala

PREFEITURA MUNICIPAL <b>MUNICÍPIO DE CAPANEMA</b> <b>APROVADO</b> AMANDA P. DE ANDRADE CREA: RO-10505-D ENGENHEIRA CIVIL MUNICIPAL DE CAPANEMA - PR Matrícula nº 3523-1		SAÚDE PÚBLICA
<b>PAVIMENTAÇÃO ASFÁLTICA</b> OBRA: PROJETO LOCALIZAÇÃO DO EMPREENDIMENTO <b>MAPA DE OCUPAÇÃO DE LOTES/ PLANTA DE LOCALIZAÇÃO</b> Rua Antonio Niehues entre a Rua Guaiaracás e Rua Tupinambás - Centro - Capanema Pr		
RESPONSÁVEL TÉCNICO: <b>RUBENS L.R. SOUZA</b> CREA: RS-48296-7 Engenheiro Civil e Segurança do Trabalho	ÁREA TOTAL: 1.408,00m <sup>2</sup> ESCALA: INDICADA DATA: Março de 2024	LOCALIDADE/BARRIO: Centro Projeto: Evandro C. Malmk FOLHA: ÚNICA PREFEITO MUNICIPAL